

«СОГЛАСОВАНО»  
Председатель ОХКО  
«Всероссийское общество инвалидов»  
Комсомольска-на-Амуре и Комсомольского  
района Е.В.Каменских  
«10» \_\_\_\_\_ 2023 г.



«УТВЕРЖДАЮ»  
Заведующий МБДОУ  
«Радуга» Снеженского  
сельского поселения  
О.А.Королева  
«10» \_\_\_\_\_ 2023 г.



**Изменения**  
**к Паспорту доступности**  
**объекта социальной инфраструктуры (ОСИ)**  
**МБДОУ «Радуга» Снеженского сельского поселения**  
**Комсомольского муниципального района**  
**Хабаровского края**

п.Снежный

2023 г.

## Пояснительная записка

Изменения в Паспорт доступности объекта социальной инфраструктуры (ОСИ) МБДОУ «Радуга» Снеженского сельского поселения Комсомольского муниципального района Хабаровского края внесены в связи с выделением в 2020-2023г году денежных средств отсыпана территория в здании, заменена дорожка до входа в здание с нескользящим покрытием. Установлена кнопка вызова персонала.

Заведующий МБДОУ «Радуга»  
Снеженского сельского поселения



О.А.Королева

УТВЕРЖДАЮ  
Заведующий МБДОУ «Радуга»  
Снежненского сельского поселения  
О.А. Королева  
«18» \_\_\_\_\_ 2013г.

Приложение 1 к Паспорту доступности  
МБДОУ «Радуга» Снежненского сельского поселения

3.3 Организация доступности объекта для инвалидов — форма обслуживания

№№ п/п	Категория инвалидов (вид нарушения)	Вариант организации доступности объекта (формы обслуживания)
1.	<b>Все категории инвалидов и МГН</b> <i>в том числе инвалиды:</i>	ДЧИ
2	передвигающиеся на креслах-колясках	ДЧИ
3	с нарушениями опорно-двигательного аппарата	ДЧИ
4	с нарушениями зрения	ДЧИ
5	с нарушениями слуха	ДЧИ
6	с нарушениями умственного развития	ДЧИ

\* - указывается один из вариантов: «А», «Б», «ДУ», «ВНД»

3.4 Состояние доступности основных структурно-функциональных зон

№№ п \п	Основные структурно-функциональные зоны	Состояние доступности, в том числе для основных категорий инвалидов**
1	Территория, прилегающая к зданию (участок)	ДЧ-И
2	Вход (входы) в здание	ДЧ-И
3	Путь (пути) движения внутри здания (в т.ч. пути эвакуации)	ДЧ-И
4	Зона целевого назначения здания (целевого посещения объекта)	ДЧ-И
5	Санитарно-гигиенические помещения	ДЧ-И
6	Система информации и связи (на всех зонах)	ДЧ-И
7	Пути движения к объекту (от остановки транспорта)	ДЧ-И

\*\* Указывается: ДП-В - доступно полностью всем; ДП-И (К, О, С, Г, У) – доступно полностью избирательно (указать категории инвалидов); ДЧ-В - доступно частично всем; ДЧ-И (К, О, С, Г, У) – доступно частично избирательно (указать категории инвалидов); ДУ - доступно условно, ВНД – временно недоступно

Председатель комиссии: Заведующий ДОУ Королева О.А. Кор

Члены Комиссия:

1. Председатель отделения Хабаровской краевой организации «Всероссийское общество инвалидов» г. Комсомольска-на-Амуре и Комсомольского района Каменских Е.В. \_\_\_\_\_

2. Глава Снежненского сельского поселения Яровая А.М. Я

3. Заведующий хозяйством ДОУ Борисова А.А. Борисова

4. Педагог-психолог ДОУ Золотарева Т.А. Золотарева

5. Воспитатель ДОУ Коваленко О.В. Коваленко

УТВЕРЖДАЮ  
 Заведующий МБДОУ «Радуга»  
 Снежненского сельского поселения  
 О.А.Королева  
 «18» июля 2015 г.



Приложение 1 к Результатам обследования территории, прилегающей к зданию (участка) Паспорта доступности МБДОУ «Радуга» Снежненского сельского поселения

**I Результаты обследования:**

**1. Территории, прилегающей к зданию (участка)**

**Муниципальное бюджетное дошкольное образовательное учреждение «Радуга» Снежненского сельского поселения Комсомольского муниципального района Хабаровского края ул. Спортивная д.1.**

№ п/п	Наименование функционально-планировочного элемента	Наличие элемента			Выявленные нарушения и замечания		Работы по адаптации объектов	
		есть/нет	№ на плане	№ фото	Содержание	Значимо для инвалида (категория)	Содержание	Виды работ
1.3	Путь движения на территории	есть		23	Поверхность маршрута грунтовая, не скользящая	С,У, Г,О	Маршрут движения гладкий, обозначенный и с нескользящим покрытием	Приведено в соответствие

**II Заключение по зоне:**

Наименование структурно-функциональной зоны	Состояние доступности* (к пункту 3.4 Акта обследования ОСИ)	Приложение		Рекомендации по адаптации (вид работы)** к пункту 4.1 Акта обследования ОСИ
		№ на плане	№ фото	
Территория прилегающая к зданию	Зона является ДЧ-В. Нарушение требований незначительны, не создают непреодолимых барьеров для самостоятельного передвижения граждан всех категорий МГН, предоставляется помощь сотрудника.	I	2,3	Приведено в соответствие



УТВЕРЖДАЮ  
 Заведующий МБДОУ «Радуга»  
 Снеженского сельского поселения  
 О.А.Королева  
 2018 г.



Приложение 1 к Результатам обследования входа (входов) в здание Паспорта доступности МБДОУ «Радуга» Снеженского сельского поселения

**I Результаты обследования:**

**2. Входа (входов) в здание**

**Муниципальное бюджетное дошкольное образовательное учреждение «Радуга» Снеженского сельского поселения Комсомольского муниципального района Хабаровского края ул. Спортивная д.1**

№ п/п	Наименование функционально-планировочного элемента	Наличие элемента			Выявленные нарушения и замечания		Работы по адаптации объектов	
		есть/нет	№ на плане	№ фото	Содержание	Значимо для инвалида (категория)	Содержание	Виды работ
2.2	Входная площадка (перед дверью)	есть		8	-Не обозначена знаком доступности, - устройство вызова персонала отсутствует	С,У,К,О	Знак доступности, устройство вызова персонала	Установлено

**II Заключение по зоне:**

Наименование структурно-функциональной зоны	Состояние доступности* (к пункту 3.4 Акта обследования ОСИ)	Приложение		Рекомендации по адаптации (вид работы)** к пункту 4.1 Акта обследования ОСИ
		№ на плане	№ фото	
Вход в здание	ДЧ-И	1	8,9,10	Приведено в соответствие

УТВЕРЖДАЮ  
Заведующий МБДОУ «Радуга»  
Снежненского сельского поселения  
О.А.Королева  
«18» *авг* 2023 г.

Приложение 1 к анкете паспорта доступности  
МБДОУ «Радуга» Снежненского сельского поселения

**3.3 Организация доступности объекта для инвалидов – форма обслуживания**

№№ п/п	Категория инвалидов (вид нарушения)	Вариант организации доступности объекта (формы обслуживания)
1.	<b>Все категории инвалидов и МГН</b>	ДЧИ
	<i>в том числе инвалиды:</i>	
2	передвигающиеся на креслах-колясках	ДЧИ
3	с нарушениями опорно-двигательного аппарата	ДЧИ
4	с нарушениями зрения	ДЧИ
5	с нарушениями слуха	ДЧИ
6	с нарушениями умственного развития	ДЧИ

\* - указывается один из вариантов: «А», «Б», «ДУ», «ВНД»

**3.4 Состояние доступности основных структурно-функциональных зон**

№№ п \п	Основные структурно-функциональные зоны	Состояние доступности, в том числе для основных категорий инвалидов**
1	Территория, прилегающая к зданию (участок)	ДЧ-И
2	Вход (входы) в здание	ДЧ-И
3	Путь (пути) движения внутри здания (в т.ч. пути эвакуации)	ДЧ-И
4	Зона целевого назначения здания (целевого посещения объекта)	ДЧ-И
5	Санитарно-гигиенические помещения	ДЧ-И
6	Система информации и связи (на всех зонах)	ДЧ-И
7	Пути движения к объекту (от остановки транспорта)	ДЧ-И

\*\* Указывается: ДП-В - доступно полностью всем; ДП-И (К, О, С, Г, У) – доступно полностью избирательно (указать категории инвалидов); ДЧ-В - доступно частично всем; ДЧ-И (К, О, С, Г, У) – доступно частично избирательно (указать категории инвалидов); ДУ - доступно условно, ВНД – временно недоступно


**УТВЕРЖДАЮ**  
 Заведующий МБДОУ «Радуга»  
 Снеженского сельского поселения  
 «*Радуга*» О.А. Королева  
 20*22* г.

**Приложение 1 к Контрольной форме**





обследования доступности приоритетных объектов и услуг социальной инфраструктуры для инвалидов и других МГН.  
 Наименование объекта: **Муниципальное бюджетное дошкольное образовательное учреждение «Радуга» Снеженского сельского поселения.**


Адрес: **681076 Хабаровский край, Комсомольский район, п. Снежный, ул. Спортивная д1.**

Дата обследования: \_\_\_\_\_

п/п	Элемент доступности	Метод обследования	Параметр доступности	Выявленные отклонения (фотография барьера + результаты измерения + краткое описание результата осмотра).	Возможные решения
<b>Раздел 1. Территория, прилегающая к зданию (участок)</b>					
<b>Вход (входы) на территорию</b>					
1.3.	Является ли маршрут движения гладким, и с обозначенным и с нескользящим покрытием?	<input type="checkbox"/> Да <input type="checkbox"/> Нет Осмотр		1. Маршрут движения гладкий, обозначенный и с нескользящим покрытием Путь движения на территории Фото №2 	- Приведено в соответствие




				<p style="text-align: center;"><b>Фото №3</b></p> 	
<b>Раздел 2. Входы в здание</b>					
<p>2.2. Оборудованы ли доступные входы знаками доступности?</p>	<p><input type="checkbox"/> Да <input checked="" type="checkbox"/> <u>Нет</u> Осмотр:</p> <p><input type="checkbox"/> Да <input checked="" type="checkbox"/> <u>Нет</u> Осмотр: Измерение</p>	 	<p style="text-align: center;"><b>Входная площадка</b></p> 	<p style="text-align: center;"><b>Фото № 8</b></p>	<p style="text-align: center;">- Приведено в соответствие</p>



*Кнопка вызова*

*Фото 9*



*Фото 10*